

REALIZACE PLÁNU SPOLEČNÝCH ZAŘÍZENÍ KOŠATKA - I. ETAPA

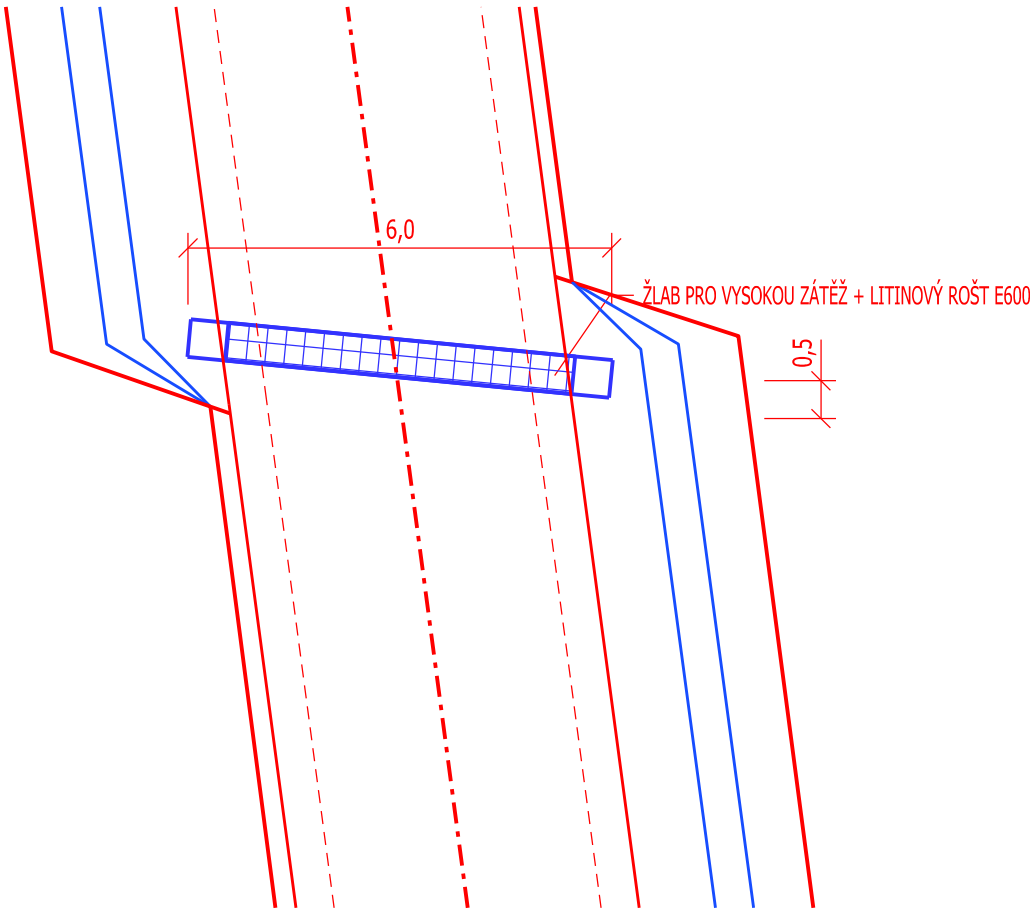
SO 101 HLAVNÍ POLNÍ CESTA C5

DETAIL ŽB ŽLABU 1:100

POZN.:

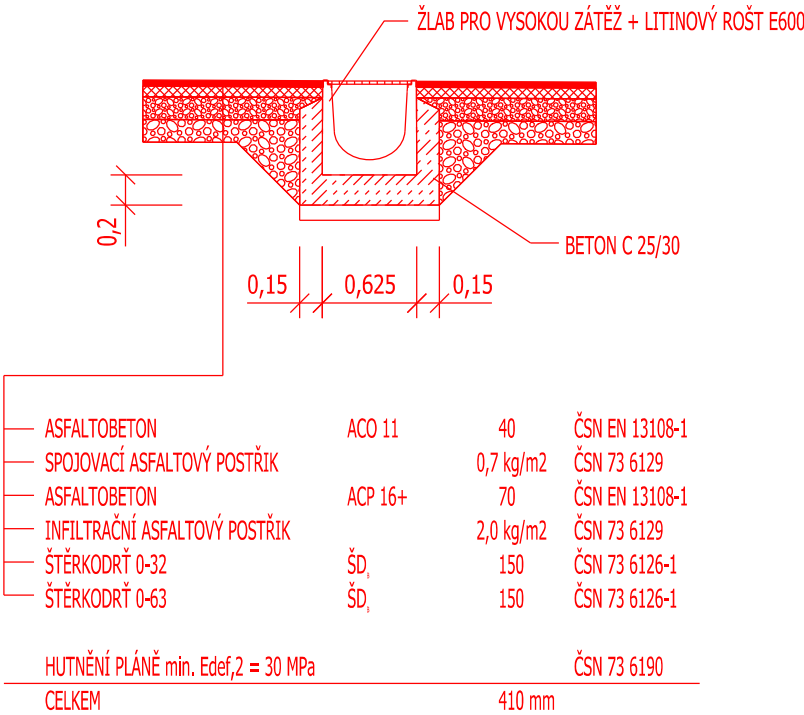
PŘÍČNÝ SKLON ŽELEZOBETONOVÉ SVODNICE KOPÍRUJE PŘÍČNÝ SKLON KORUNY HLAVNÍ POLNÍ CESTY C5.

PŮDORYS



DETAIL ULOŽENÍ


M 1:50




SO 101 HLAVNÍ POLNÍ CESTA C5



OSA NAVRHOVANÉ POLNÍ CESTY




HRANA KORUNY NAVRHOVANÉ POLNÍ CESTY



HRANA ZEMNÍHO TĚLESA NAVRHOVANÉ POLNÍ CESTY



HRANA ZPEVNĚNÉ KRAJNICE



DNO CESTNÍHO PŘÍKOPU

<b>GEOCENTRUM, spol. s r.o.</b> zeměměřická a projekční kancelář tř. Kosmonautů 1143/8B, 779 00 Olomouc zapsána u KS v Ostravě, oddíl C, vl. č. 5555		<b>GEOCENTRUM</b>  spol. s r.o. zeměměřická a projekční kancelář, Olomouc
<b>AUTORIZOVANÝ INŽENÝR V OBORU STAVBY VODNÍHO HOSPODÁŘSTVÍ A KRAJINNÉHO INŽENÝRSTVÍ ING. JOSEF BLAHA</b>		

			<div> spol. s r.o. zeměměřická a projekční kancelář, Olomouc</div>	
Projektant	Ing. TOMÁŠ OLŠA			
Vypracoval	Ing. VERONIKA HOLCOVÁ			
Kontroloval	Ing. JOSEF BLAHA			
Kraj: Moravskoslezský	Obec: Stará Ves nad Ondřejnicí	K. ú.: Košatka nad Odrou	Stupeň dokumentace	DSP, PDPS
Objednatel	ČR - STÁTNÍ POZEMKOVÝ ÚŘAD Krajský pozemkový úřad pro Moravskoslezský kraj Pobočka Frýdek - Místek 4. května 217 738 01 Frýdek - Místek		Číslo zakázky	130/2017
Akce:	<b>REALIZACE PLÁNU SPOLEČNÝCH ZAŘÍZENÍ KOŠATKA - I. ETAPA</b>		Číslo objednatele	835-2017-571101
			Datum	12/2021
			Měřítko	1:100 (50)
			Formát	2 x A4
			Souřad./výškový sys.	S-JTSK/B. p. v.
Název přílohy:	SO 101 HLAVNÍ POLNÍ CESTA C5 <b>DETAIL ŽB ŽLABU</b>		Čís. soupravy:	Čís. přílohy: <b>101_15</b>